











Zeichenerklärung

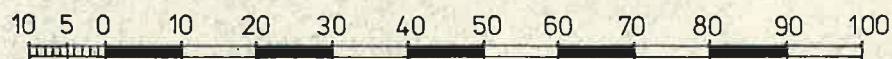
-  Grenze des Geltungsbereiches des Bebauungsplanes
-  Neue Grundstücksgrenzen
-  Entfallende Grundstücksgrenzen
- | | | |
|---------------|-------------------|------------------------|
| WR ① | Reines Wohngebiet | Zahl der Vollgeschosse |
| 0.3 20°-25° | Grundflächenzahl | Dachneigung |

 offene Bauweise
-  Abgrenzung unterschiedlicher Nutzung
-  Baugrenzen
-  Straßenverkehrsflächen
-  Flächen für Garagen und Stellplätze
-  Straßenbegrenzungslinien
-  Flächenhaftes Pflanzgebot
(vgl. Bauordnungsvorschriften § 12.2)

BEBAUUNGSPLAN „AM KLOSTERACKER“

GEMEINDE BALLRECHTEN – DOTTINGEN
LANDKREIS BREISGAU – HOCHSCHWARZWALD

STRASSEN- UND BAULINIENPLAN



M. 1:1000

Aufgestellt:
(Nach § 2 BBauG. durch Beschluss
des Gemeinderates vom 3. Juli 1973
Ballrechten - Dottingen, den 3. 10. 73)

Geplant:
Neuenburg, den 31. Juli 1973

Bölk



A. Löffler
Bürgermeister

ING.-BÜRO FÜR BAU- U. VERMESSUNGSWESEN
DIPL.-ING. G. SCHNABEL U. DIPL.-ING. K.-G. BÖLK
7844 NEUENBURG/BADEN, FLIEDERWEG 5/7

