






Bestand und Bewertung

 Wohngebiet (Grünfläche: 60.50, 4 ÖP/m²; Bauwerke: 60.10, 1 ÖP/m²)

 Einzelbaum (Grundbewertung 8 ÖP)

Sonstiges

 Flurstücksgrenzen

 Geltungsbereich 1. Änderung Bebauungsplan Holzweg IV

 Geltungsbereich Bebauungsplan Holzweg IV

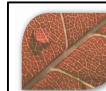
Gemeinde Ballrechten-Dottingen 1. Bebauungsplanänderung "Holzweg IV"

Anlage 1 - Bestand und Bewertung

Verfahrensstand
Offenlage 14.03.2024

Plandaten
M. 1 / 1000
In Originalformat (siehe unten)

Plandatum: 02.02.2024
Bearbeiterin: Kalio
Projekt-Nr.: 23-018
Planformat: A4



Freiraum- und LandschaftsArchitektur
Dipl.-Ing. (FH) Ralf Wermuth

Hartheimer Str. 20
79427 Eschbach
Fon 07634 - 694841-0
Fax 07634 - 694841-9
buero@FLA-wermuth.de
www.FLA-wermuth.de