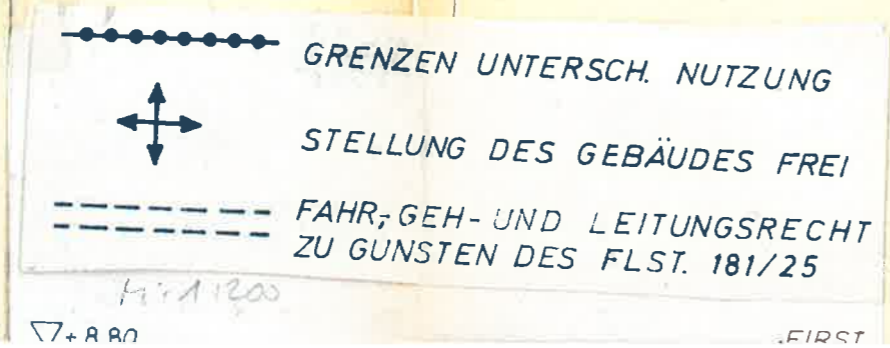
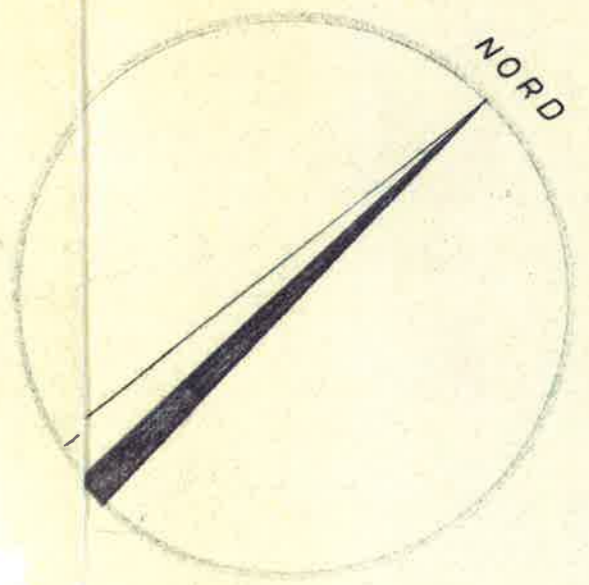
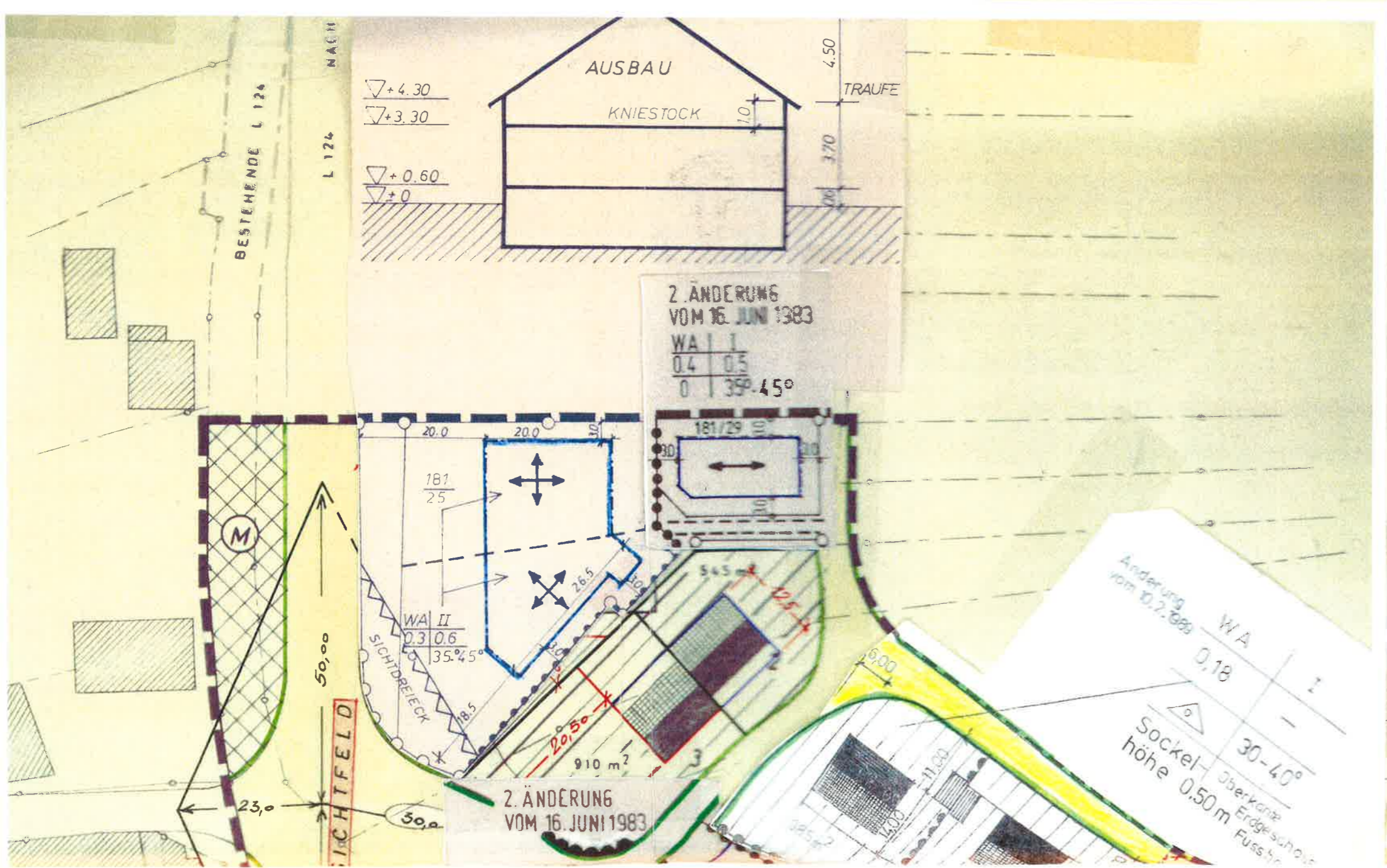
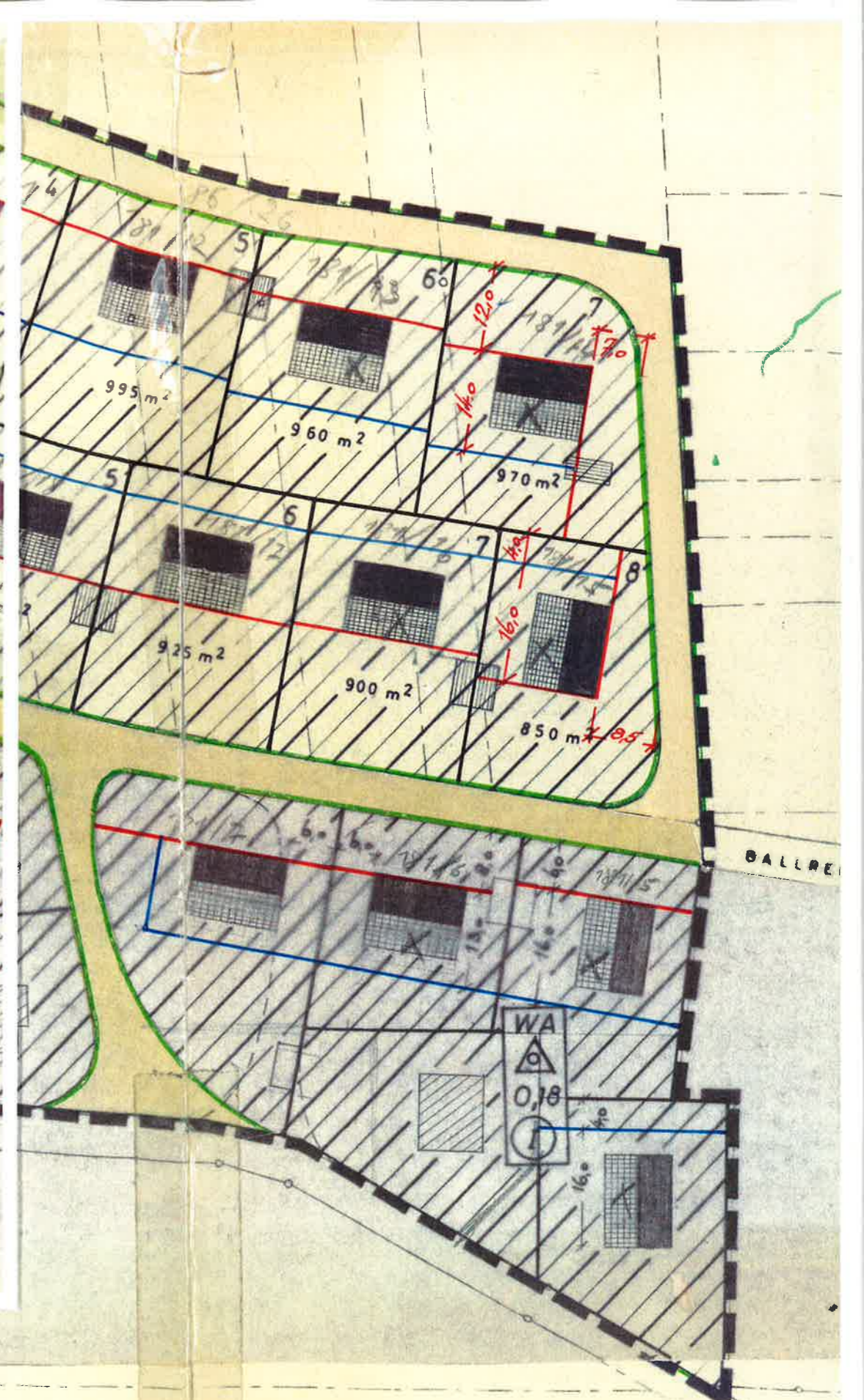
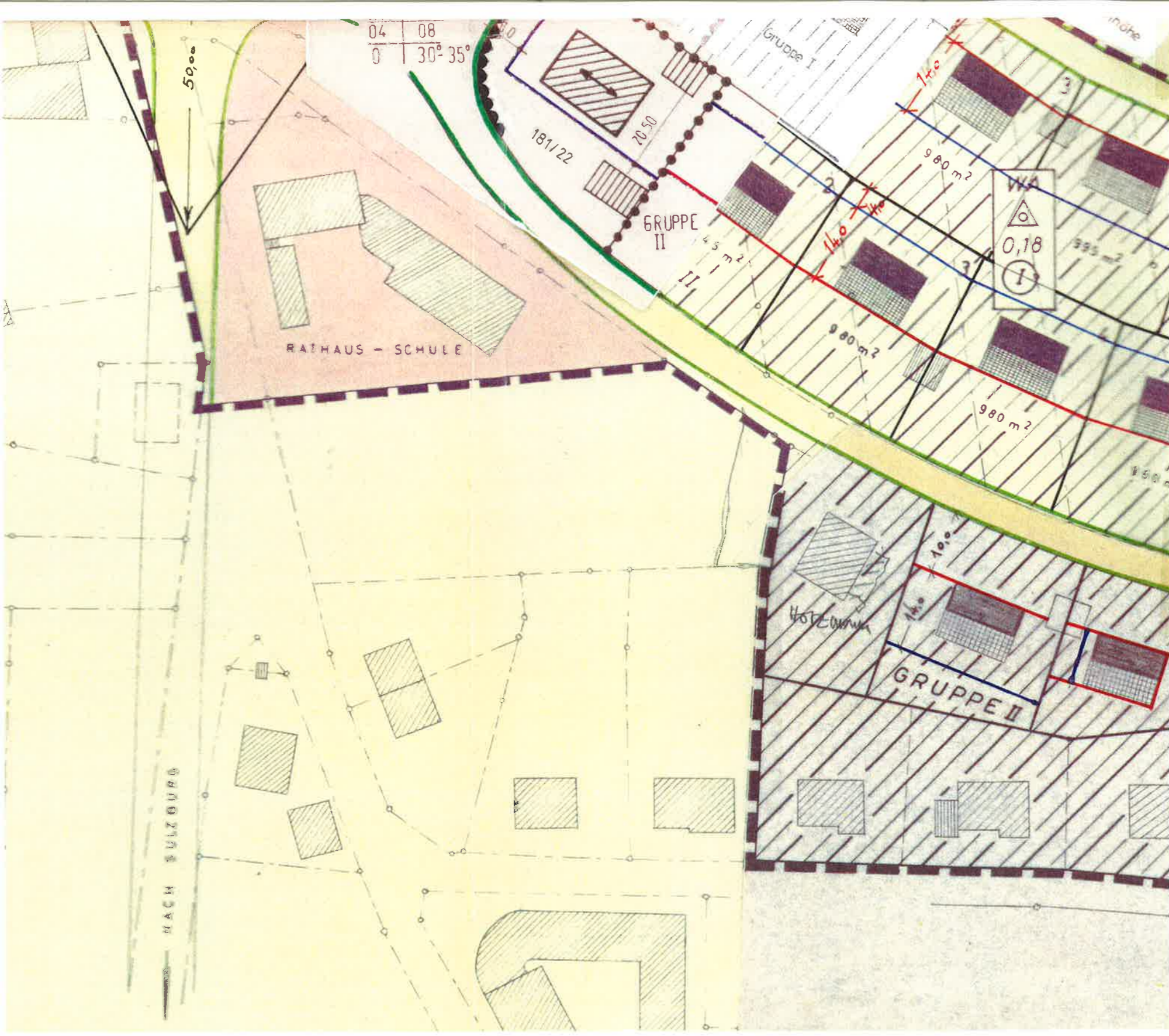


GEMEINDE DOTTINGEN/BD









TEILBEBAUUNGSPLAN FÜR DIE GEWANN
 „AM KIRCHWEG und BRUNNFELD“
 M.: 1/750


 GRENZEN UNTERSCH. NUTZUNG
 STELLUNG DES GEBÄUDES FREI
 FAHR-, GEH- UND LEITUNGSRECHT
 ZU GUNSTEN DES FLST. 181/25





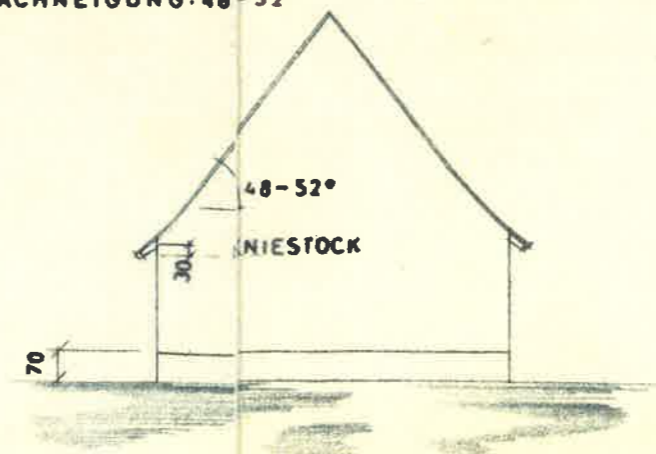
DIE ANGEFÜHRTEN GRÜNDSTÜCKS-
GRÖSSEN ENTSPRECHEN IN ETWA
DEN TATSACHEN.

-  ZUFÄHRTSVERBOT
-  GRENZE DES BEBAUUNGSPLANES
-  STRASSEN BEGRENZUNGSLINIE
-  BAULINIE
-  BAUGRENZE
- WA ALLEM. WOHNGEBIET
-  OFFENE BAUWEISE
-  NUR EINZEL- UND DOPPELHÄUSER
- 0,18 GRUNDFLÄCHENZAHL
-  ZAHL DER VOLLGESCHOSSE

GRUPPE I
DACHNEIGUNG: 20 - 22°



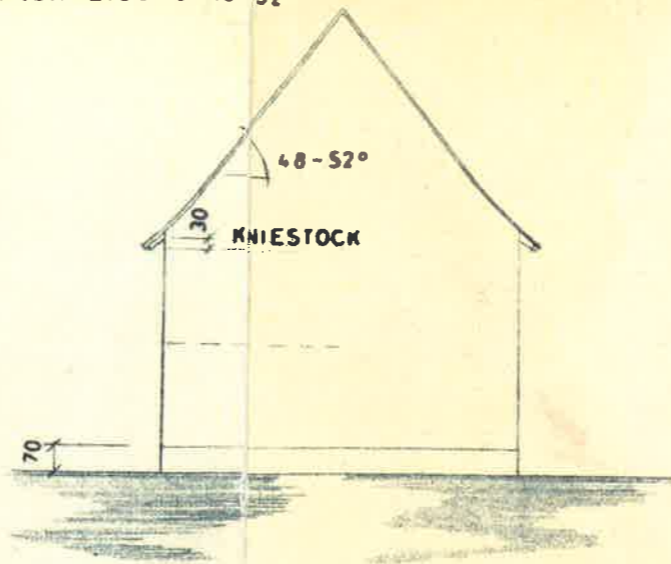
GRUPPE II
DACHNEIGUNG: 48 - 52°



0,18 GRINDFLÄCHENZAHL

① ZAHL DER VOLLGESCHOSSE

GRUPPE III
DACHNEIGUNG: 48-52°



Kirchweg I

GEMEINDE DOTTINGEN/BD.

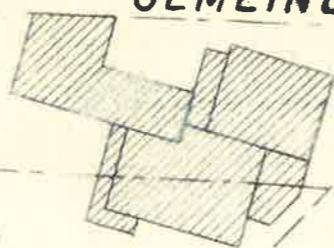
MÜLLHEIM/DOTTINGEN, DEN 2. MAI 1966

B. A. HANZEL - FR. ARCHITEKT BDA
(MITARBEITER: R. FUSSHÜLLER)

B. A. HANZEL - FREIER ARCHITEKT BDA
ARCHITEKTENLISTE BADEN/WÜRTTEMBERG
Nr. 596

MÜLLHEIM/BD., SCHLEIERSTRASSE 21
Telefon 2436

B. A. Hanzel



NTEN