












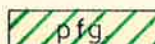



Zeichenerklärung:

-  Grenze des räumlichen Geltungsbereiches
 -  Neue Grundstücksgrenzen
 -  Entfallende Grundstücksgrenzen
 -  Reines Wohngebiet (WR)
 -  Flächen für Garagen und Stellplätze
 -  Verkehrsflächen Gehweg
Fahrbahn
 -  Straßenbegrenzungslinie mit / ohne Zufahrtsverbot
 -  Baugrenzen
- | | |
|--|--|
| WR  | Reines Wohngebiet Zahl der Vollgeschosse (zwingend) |
| GRZ 03 GFZ 05 | Grundflächenzahl Geschosflächenzahl |
| 
25°-32° | offene Bauweise (nur Einzel- und Doppelhäuser zulässig)
Dachneigung |
-  Schmutzwasserverbandssammler, bestehend
 -  Schmutzwasserverbandssammler, geplanter Umbau
 -  Abgrenzung unterschiedlicher Nutzung
 -  Pflanzgebot nach § 9 BBauG

BEBAUUNGSPLAN „ KLOSTERACKER II ”

GEMEINDE BALLRECHTEN - DOTTINGEN
LANDKREIS BREISGAU-HOCHSCHWARZWALD

STRASSEN- UND BAULINIENPLAN



M. 1:1000 **G E N E H M I G T**
MIT VERFÜGUNG

vom - 5. FEB. 1980

Aufgestellt:
(Nach § 2 B Bau G durch Beschluß
des Gemeinderates vom 29.5.1978)
Ballrechten-Dottingen, den *26.1.79*



Landratsamt
Breisgau-Hochschwarzwald
Neuenburg, den 11.12.1978

ING.-BÜRO FÜR BAU- U. VERMESSUNGSWESEN
DIPL.-ING. G. SCHNABEL U. DIPL.-ING. K.-O. BÖLK
7644 NEUENBURG/BADEN, FLIEDERWEG 57



[Signature]
Bürgermeister

[Signature]
Bölk

