








Bestand und Bewertung

-  Wohngebiet (Grünfläche: 60.50, 4 ÖP/m²; Bauwerke: 60.10, 1 ÖP/m²)
-  Einzelbaum (Grundbewertung 8 ÖP)

Sonstiges

-  Flurstücksgrenzen
-  Geltungsbereich 1. Änderung Bebauungsplan Holzweg IV
-  Geltungsbereich Bebauungsplan Holzweg IV

Gemeinde Ballrechten-Dottingen 1. Bebauungsplanänderung "Holzweg IV"

Anlage 1 - Bestand und Bewertung

Verfahrensstand
Frühzeitige Beteiligung 20.07.2023

Plandaten
M. 1 / 1000
Im Originalformat (siehe unten)

Plandatum: 10.07.2023
Bearbeiterin: Kallio
Projekt-Nr.: 23-018
Planformat: A4



Freiraum- und LandschaftsArchitektur
Dipl.-Ing. (FH) Ralf Wermuth

Hartheimer Str. 20
79427 Eschbach
Fon 07634 - 694841-0
Fax 07634 - 694841-9
buero@FLA-wermuth.de
www.FLA-wermuth.de